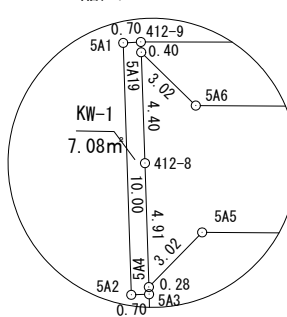


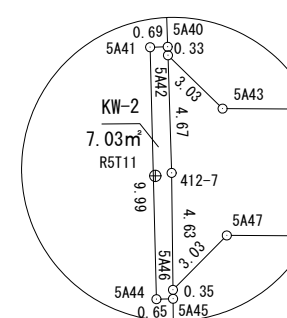
縮尺 1 : 600

縮尺 1 : 300



縮尺 1 : 300

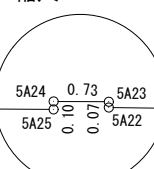
縮尺 1 : 300



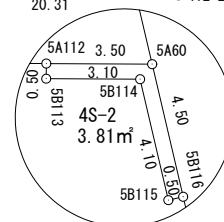
縮尺 1 : 300

⊕R5T11-1

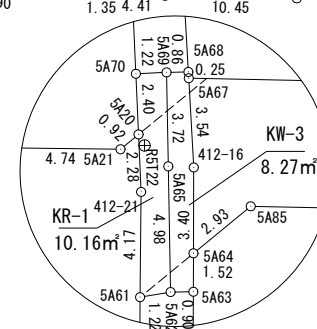
縮尺 1 : 100



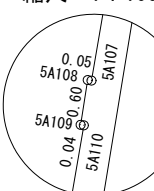
縮尺 1 : 250



縮尺 1 : 300



縮尺 1 : 100



地番	4ALL		
測点	X	Y	辺長
412-19	-217212.929	-56260.928	19.96
412-17	-217193.057	-56259.001	9.67
412-15	-217183.424	-56258.062	30.45
412-12	-217153.110	-56255.112	32.81
412-11	-217120.453	-56251.927	10.80
412-10	-217119.561	-56262.697	17.45
412-9	-217102.171	-56261.142	0.70
5A1	-217101.469	-56261.117	10.00
5A2	-217100.918	-56271.102	0.70
5A3	-217101.624	-56271.141	8.09
5A40	-217101.171	-56279.227	0.69
5A41	-217100.475	-56279.184	9.99
5A44	-217099.854	-56289.164	0.65
5A45	-217100.512	-56289.205	10.33
412-6	-217099.727	-56299.506	2.84
412-5	-217102.565	-56299.737	31.66
412-4	-217134.088	-56302.747	42.21
412-3	-217176.115	-56306.682	37.07
412-2	-217213.030	-56310.137	5.48
412-1	-217212.492	-56304.679	10.17
412-14	-217211.048	-56294.602	5.33
412-13	-217210.975	-56289.270	9.50
5A61	-217211.894	-56279.809	1.22
5A62	-217213.117	-56279.711	0.90
5A63	-217214.018	-56279.778	10.38
412-23	-217213.079	-56290.117	17.25
412-38	-217230.243	-56291.916	4.41
412-37	-217234.630	-56292.387	16.07
412-36	-217250.610	-56294.105	3.17
412-35	-217253.764	-56294.444	19.23
412-34	-217272.884	-56296.520	19.16
412-33	-217291.940	-56298.589	0.48
412-32	-217292.422	-56298.641	14.89
412-31	-217296.117	-56284.212	17.84
412-30	-217299.025	-56266.610	16.55
412-28	-217282.571	-56264.805	18.71
412-27	-217263.971	-56262.709	19.36

地番	4ALL		
測点	X	Y	辺長
412-26	-217244.715	-56260.671	29.87
412-25	-217215.000	-56257.553	13.52
5A68	-217214.582	-56271.073	0.86
5A69	-217213.718	-56271.014	1.22
5A70	-217212.499	-56270.963	10.04
倍面積	15977.341192		
面積	7988.670596		
地積	7988.67 m ²		

図面の名称		図面番号
求積図(その1)		5-1
縮尺 1/600		
測量年月日	令和 5年 4月 日 終了	
作製年月日	令和 5年 5月 25日	
所在	防府市大字仁井令字下みとろ、 字中みとろ 地内	
作製者	防府市車塚町8番18号 士地家屋調査士 行政書士林 俊 男 TEL(0835)22-1425	

地番	1		
測点	X	Y	辺長
5A7	-217111.583	-56261.984	2.54
5A8	-217111.346	-56264.520	23.38
5A10	-217134.632	-56266.696	13.32
5A9	-217135.871	-56253.430	15.49
412-11	-217120.453	-56251.927	10.80
412-10	-217119.561	-56262.697	8.00
倍面積	453.006590		
面積	226.503295		
地積	226.50 m ²		

地番	2		
測点	X	Y	辺長
5A9	-217135.871	-56253.430	13.32
5A10	-217134.632	-56266.696	15.34
5A12	-217149.911	-56268.124	13.26
5A11	-217151.144	-56254.920	15.34
倍面積	407.962368		
面積	203.981184		
地積	203.98 m ²		

地番	3		
測点	X	Y	辺長
5A11	-217151.144	-56254.920	13.26
5A12	-217149.911	-56268.124	15.42
5A14	-217165.267	-56269.559	13.20
5A13	-217166.496	-56256.414	13.44
412-12	-217153.110	-56255.112	1.97
倍面積	408.157765		
面積	204.0788825		
地積	204.07 m ²		

地番	4		
測点	X	Y	辺長
5A13	-217166.496	-56256.414	13.20
5A14	-217165.267	-56269.559	15.54
5A16	-217180.746	-56271.005	13.14
5A15	-217181.969	-56257.920	15.54
倍面積	409.554632		
面積	204.777316		
地積	204.77 m ²		

地番	5		
測点	X	Y	辺長
5A15	-217181.969	-56257.920	13.14
5A16	-217180.746	-56271.005	15.63
5A18	-217196.309	-56272.460	13.08
5A17	-217197.525	-56259.434	4.48
412-17	-217193.057	-56259.001	9.67
412-15	-217183.424	-56258.062	1.46
倍面積	409.864355		
面積	204.9321775		
地積	204.93 m ²		

地番	6		
測点	X	Y	辺長
5A17	-217197.525	-56259.434	13.08
5A18	-217196.309	-56272.460	9.91
5A25	-217206.180	-56273.382	0.10
5A24	-217206.190	-56273.277	0.73
5A23	-217206.917	-56273.345	0.07
5A22	-217206.910	-56273.420	4.74
5A21	-217211.631	-56273.893	0.92
5A20	-217212.396	-56273.369	2.40
5A70	-217212.499	-56270.963	10.04
412-19	-217212.929	-56260.928	15.47
倍面積	411.899888		
面積	205.949944		
地積	205.94 m ²		

地番	7		
測点	X	Y	辺長
5A4	-217101.640	-56270.857	0.28
5A3	-217101.624	-56271.141	8.09
5A40	-217101.171	-56279.227	0.33
5A42	-217101.152	-56279.564	3.03
5A43	-217103.129	-56281.861	15.22
5A27	-217118.284	-56283.277	13.00
5A26	-217119.494	-56270.333	15.62
5A5	-217103.936	-56268.880	3.02
倍面積	447.554008		
面積	223.777004		
地積	223.77 m ²		

地番	8		
測点	X	Y	辺長
5A26	-217119.494	-56270.333	13.00
5A27	-217118.284	-56283.277	17.47
5A29	-217135.681	-56284.903	13.00
5A28	-217136.891	-56271.959	17.47
倍面積	454.308456		
面積	227.154228		
地積	227.15 m ²		

地番	9		
測点	X	Y	辺長
5A28	-217136.891	-56271.959	13.00
5A29	-217135.681	-56284.903	17.47
5A31	-217153.079	-56286.528	12.99
5A30	-217154.288	-56273.585	17.47
倍面積	454.301167		
面積	227.1505835		
地積	227.15 m ²		

地番	10		
測点	X	Y	辺長
5A30	-217154.288	-56273.585	12.99
5A31	-217153.079	-56286.528	17.47
5A33	-217170.476	-56288.154	13.00
5A32	-217171.685	-56275.210	17.47
倍面積	454.286598		
面積	227.143299		
地積	227.14 m ²		

地番	11		
測点	X	Y	辺長
5A32	-217171.685	-56275.210	13.00
5A33	-217170.476	-56288.154	17.47
5A35	-217187.873	-56289.780	13.00
5A34	-217189.083	-56276.836	17.47
倍面積	454.319774		
面積	227.159887		
地積	227.15 m ²		

地番	12		
測点	X	Y	辺長
5A34	-217189.083	-56276.836	13.00
5A35	-217187.873	-56289.780	14.68
5A39	-217202.496	-56291.146	3.01
5A38	-217204.821	-56289.219	8.72
5A37	-217205.633	-56280.528	3.01
5A36	-217203.706	-56278.203	14.68
倍面積	428.248793		
面積	214.1243965		
地積	214.12 m ²		

地番	13		
測点	X	Y	辺長
5C48	-217118.457	-56301.254	12.85
5C49	-217119.652	-56288.457	16.86
5A47	-217102.857	-56286.887	3.03
5A46	-217100.539	-56288.852	0.35
5A45	-217100.512	-56289.205	10.33
412-6	-217099.727	-56299.506	2.84
412-5	-217102.565	-56299.737	15.96
倍面積	481.094095		
面積	240.5470475		
地積	240.54 m ²		

地番	14		
測点	X	Y	辺長
5C50	-217137.060	-56303.025	12.88
5C51	-217138.259	-56290.195	18.68
5C49	-217119.652	-56288.457	12.85
5C48	-217118.457	-56301.254	15.70
412-4	-217134.088	-56302.747	2.98
倍面積	481.082386		
面積	240.541193		
地積	240.54 m ²		

地番	15		
測点	X	Y	辺長
5C52	-217155.644	-56304.765	12.88
5C53	-217156.843	-56291.932	18.66
5C51	-217138.259	-56290.195	12.88
5C50	-217137.060	-56303.025	18.66
倍面積	481.090115		
面積	240.5450575		
地積	240.54 m ²		

地番	16		
測点	X	Y	辺長
5C54	-217174.224	-56306.504	12.89
5C55	-217175.423	-56293.668	18.66
5C53	-217156.843	-56291.932	12.88
5C52	-217155.644	-56304.765	18.66
倍面積	481.096545		
面積	240.5482725		
地積	240.54 m ²		

地番	17		
測点	X	Y	辺長
5C55	-217175.423	-56293.668	12.89
5C54	-217174.224	-56306.504	1.89
412-3	-217176.115	-56306.682	16.75
5C59	-217192.799	-56308.243	12.89
5C58	-217193.999	-56295.404	18.65
倍面積	481.112126		
面積	240.556063		
地積	240.55 m ²		

地番	19		
測点	X	Y	辺長
5A101	-217281.950	-56264.735	13.78
5A100	-217280.469	-56278.441	13.88
5A104	-217294.271	-56279.932	3.02
5A103	-217296.660	-56278.084	11.67
5A102	-217298.368	-56266.538	15.89
412-28	-217282.571	-56264.805	0.62
倍面積	443.065379		
面積	221.5326895		
地積	221.53 m ²		

地番	20		
測点	X	Y	辺長
5A94	-217265.400	-56262.870	13.86
5A95	-217263.911	-56276.652	16.65
5A100	-217280.469	-56278.441	13.78
5A101	-217281.950	-56264.735	16.65
倍面積	460.462542		
面積	230.231271		
地積	230.23 m ²		

地番	21		
測点	X	Y	辺長
5A93	-217248.840	-56261.108	13.83
5A92	-217247.354	-56274.864	16.65
5A95	-217263.911	-56276.652	13.86
5A94	-217265.400	-56262.870	1.43
412-27	-217263.971	-56262.709	15.21
倍面積	461.416860		
面積	230.708430		
地積	230.70 m ²		

地番	22		
測点	X	Y	辺長
5A86	-217232.207	-56259.359	13.78
5A87	-217230.727	-56273.067	16.72
5A92	-217247.354	-56274.864	13.83
5A93	-217248.840	-56261.108	4.14
412-26	-217244.715	-56260.671	12.57
倍面積	462.039034		
面積	231.019517		
地積	231.01 m ²		

地番	23		
測点	X	Y	辺長
412-25	-217215.000	-56257.553	13.52
5A68	-217214.582	-56271.073	0.25
5A67	-217214.574	-56271.323	16.24
5A87	-217230.727	-56273.067	13.78
5A86	-217232.207	-56259.359	17.30
倍面積	461.712530		
面積	230.856265		
地積	230.85 m ²		

地番	24		
測点	X	Y	辺長
412-33	-217291.940	-56298.589	0.05
5A111	-217291.993	-56298.594	2.87
5A110	-217292.723	-56295.818	0.04
5A109	-217292.681	-56295.807	0.60
5A108	-217292.827	-56295.225	0.05
5A107	-217292.876	-56295.237	8.13
5A106	-217294.944	-56287.366	3.01
5A105	-217293.231	-56284.879	14.47
5A99	-217278.838	-56283.324	13.76
5A98	-217277.360	-56297.006	14.66
倍面積	428.415419		
面積	214.2		

地番	4D-1		
測点	X	Y	辺長
5A6	-217104.123	-56263.845	3.02
5A19	-217102.149	-56261.551	4.40
412-8	-217101.915	-56265.946	4.91
5A4	-217101.640	-56270.857	3.02
5A5	-217103.936	-56268.880	15.62
5A26	-217119.494	-56270.333	17.47
5A28	-217136.891	-56271.959	17.47
5A30	-217154.288	-56273.585	17.47
5A32	-217171.685	-56275.210	17.47
5A34	-217189.083	-56276.836	14.68
5A36	-217203.706	-56278.203	3.01
5A37	-217205.633	-56280.528	8.72
5A38	-217204.821	-56289.219	3.01
5A39	-217202.496	-56291.146	14.68
5A35	-217187.873	-56289.780	17.47
5A33	-217170.476	-56288.154	17.47
5A31	-217153.079	-56286.528	17.47
5A29	-217135.681	-56284.903	17.47
5A27	-217118.284	-56283.277	15.22
5A43	-217103.129	-56281.861	3.03
5A42	-217101.152	-56279.564	4.67
412-7	-217100.892	-56284.227	4.63
5A46	-217100.539	-56288.852	3.03
5A47	-217102.857	-56286.887	16.86
5C49	-217119.652	-56288.457	18.68
5C51	-217138.259	-56290.195	18.66
5C53	-217156.843	-56291.932	18.66
5C55	-217175.423	-56293.668	18.65
5C58	-217193.999	-56295.404	13.97
5A112	-217207.909	-56296.704	3.50
5A60	-217211.395	-56297.030	2.45
412-14	-217211.048	-56294.602	5.33
412-13	-217210.975	-56289.270	9.50
5A61	-217211.894	-56279.809	4.17
412-21	-217212.299	-56275.651	2.28
5A20	-217212.396	-56273.369	0.92
5A21	-217211.631	-56273.893	4.74
5A22	-217206.910	-56273.420	0.07
5A23	-217206.917	-56273.345	0.73
5A24	-217206.190	-56273.277	0.10
5A25	-217206.180	-56273.382	9.91
5A18	-217196.309	-56272.460	15.63
5A16	-217180.746	-56271.005	15.54
5A14	-217165.267	-56269.559	15.42
5A12	-217149.911	-56268.124	15.34
5A10	-217134.632	-56266.696	23.38
5A8	-217111.346	-56264.520	7.25
倍面積	2416.959936		
面積	1208.479968		
地積	1208.47 m ²		

地番	4D-2		
測点	X	Y	辺長
5A67	-217214.574	-56271.323	3.54
412-16	-217214.465	-56274.866	3.40
5A64	-217214.156	-56278.258	2.93
5A85	-217216.582	-56276.599	13.87
5A88	-217230.375	-56278.089	16.22
5A91	-217246.503	-56279.831	16.26
5A96	-217262.671	-56281.577	16.26
5A99	-217278.838	-56283.324	14.47
5A105	-217293.231	-56284.879	3.01
5A106	-217294.944	-56287.366	8.13
5A107	-217292.876	-56295.237	0.05
5A108	-217292.827	-56295.225	0.60
5A109	-217292.681	-56295.807	0.04
5A110	-217292.723	-56295.818	2.87
5A111	-217291.993	-56298.594	0.43
412-32	-217292.422	-56298.641	14.89
412-31	-217296.117	-56284.212	17.84
412-30	-217299.025	-56266.610	0.66
5A102	-217298.368	-56266.538	11.67
5A103	-217296.660	-56278.084	3.02
5A104	-217294.271	-56279.932	13.88
5A100	-217280.469	-56278.441	16.65
5A95	-217263.911	-56276.652	16.65
5A92	-217247.354	-56274.864	16.72
5A87	-217230.727	-56273.067	16.24
倍面積	868.188491		
面積	434.0942455		
地積	434.09 m ²		

地番	4R		
測点	X	Y	辺長
5A112	-217207.909	-56296.704	13.97
5C58	-217193.999	-56295.404	12.89
5C59	-217192.799	-56308.243	20.31
412-2	-217213.030	-56310.137	5.48
412-1	-217212.492	-56304.679	3.22
5B116	-217212.033	-56301.485	0.50
5B115	-217211.537	-56301.556	4.10
5B114	-217210.954	-56297.491	3.10
5B113	-217207.862	-56297.202	0.50
倍面積	481.616905		
面積	240.8084525		
地積	240.80 m ²		

地番	4S-1		
測点	X	Y	辺長
412-9	-217102.171	-56261.142	0.40
5A19	-217102.149	-56261.551	3.02
5A6	-217104.123	-56263.845	7.25
5A8	-217111.346	-56264.520	2.54
5A7	-217111.583	-56261.984	9.44
倍面積	43.132389		
面積	21.5661945		
地積	21.56 m ²		

地番	4S-2		
測点	X	Y	辺長
5A112	-217207.909	-56296.704	0.50
5B113	-217207.862	-56297.202	3.10
5B114	-217210.954	-56297.491	4.10
5B115	-217211.537	-56301.556	0.50
5B116	-217212.033	-56301.485	4.50
5A60	-217211.395	-56297.030	3.50
倍面積	7.620617		
面積	3.8103085		
地積	3.81 m ²		

地番	KR-1		
測点	X	Y	辺長
5A70	-217212.499	-56270.963	2.40
5A20	-217212.396	-56273.369	2.28
412-21	-217212.299	-56275.651	4.17
5A61	-217211.894	-56279.809	1.22
5A62	-217213.117	-56279.711	4.98
5A65	-217213.461	-56274.735	3.72
5A69	-217213.718	-56271.014	1.22
倍面積	20.327478		
面積	10.163739		
地積	10.16 m ²		

地番	KW-1		
測点	X	Y	辺長
412-9	-217102.171	-56261.142	0.70
5A1	-217101.469	-56261.117	10.00
5A2	-217100.918	-56271.102	0.70
5A3	-217101.624	-56271.141	0.28
5A4	-217101.640	-56270.857	4.91
412-8	-217101.915	-56265.946	4.40
5A19	-217102.149	-56261.551	0.40
倍面積	14.171408		
面積	7.085704		
地積	7.08 m ²		

地番	KW-2		
測点	X	Y	辺長
5A40	-217101.171	-56279.227	0.69
5A41	-217100.475	-56279.184	9.99
5A44	-217099.854	-56289.164	0.65
5A45	-217100.512	-56289.205	0.35
5A46	-217100.539	-56288.852	4.63
412-7	-217100.892	-56284.227	4.67
5A42	-217101.152	-56279.564	0.33
倍面積	14.075753		
面積	7.0378765		
地積	7.03 m ²		

地番	KW-3		
測点	X	Y	辺長
5A69	-217213.718	-56271.014	3.72
5A65	-217213.461	-56274.735	4.98
5A62	-217213.117	-56279.711	0.90
5A63	-217214.018	-56279.778	1.52
5A64	-217214.156	-56278.258	3.40
412-16	-217214.465	-56274.866	3.54
5A67	-217214.574	-56271.323	0.25
5A68	-217214.582	-56271.073	0.86
倍面積	16.547557		
面積	8.2737785		
地積	8.27 m ²		

図面の名称	図面番号
求積図(その3)	5-3
縮尺	
測量年月日	令和 5年 4月 日 終了
作製年月日	令和 5年 5月25日
所在	防府市大字仁井令字下みとろ、 字中みとろ 地内
作製者	防府市車塚町8番18号 士地家屋調査士 行政書士林 俊 男 TEL(0835)22-1425